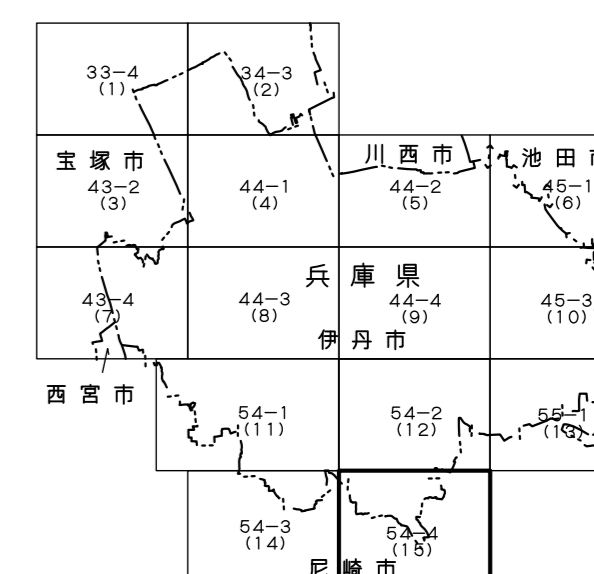
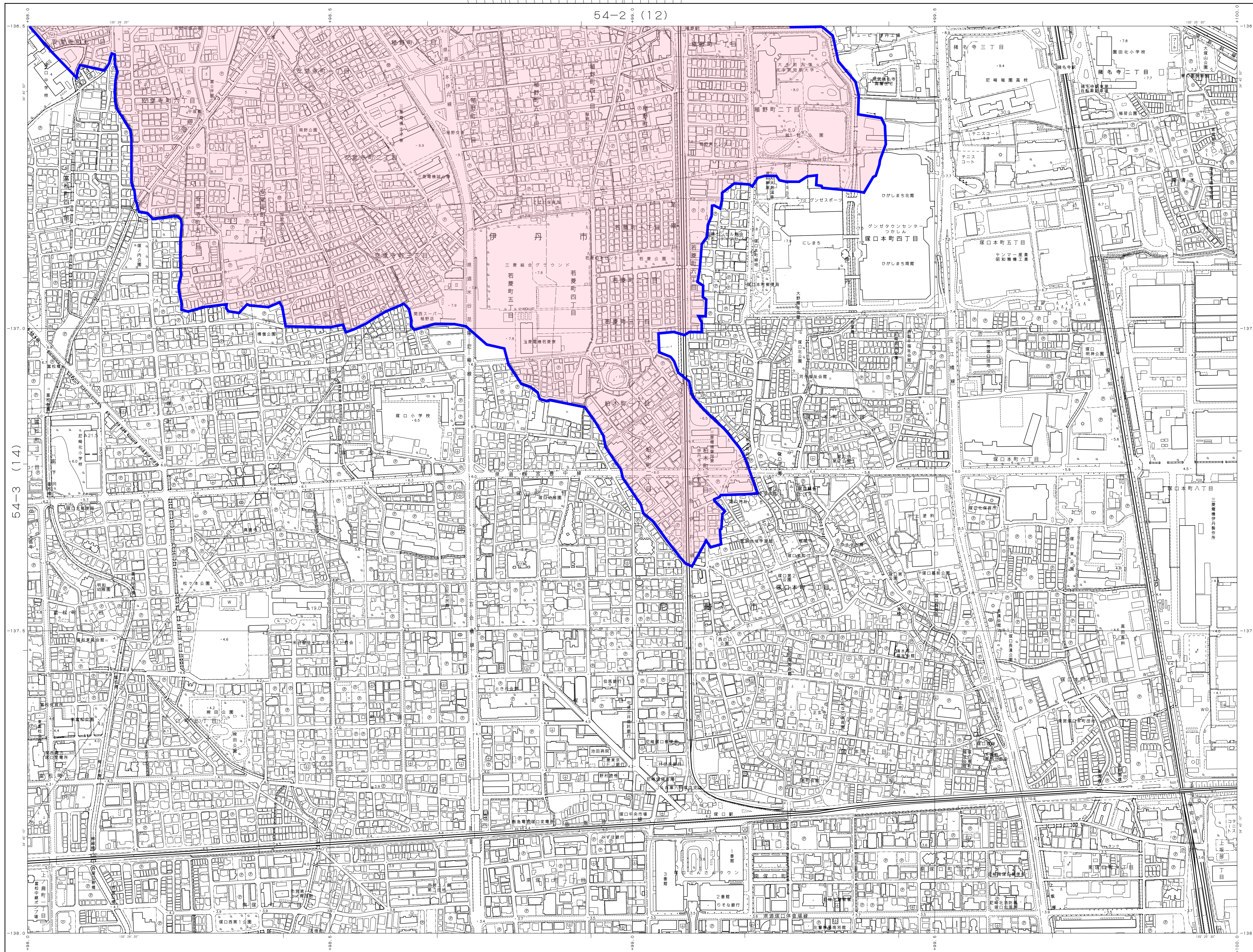


上段は方位角、真北、磁北  
磁北は磁気変遷に、角度の差  
は必ずしも一致しない。



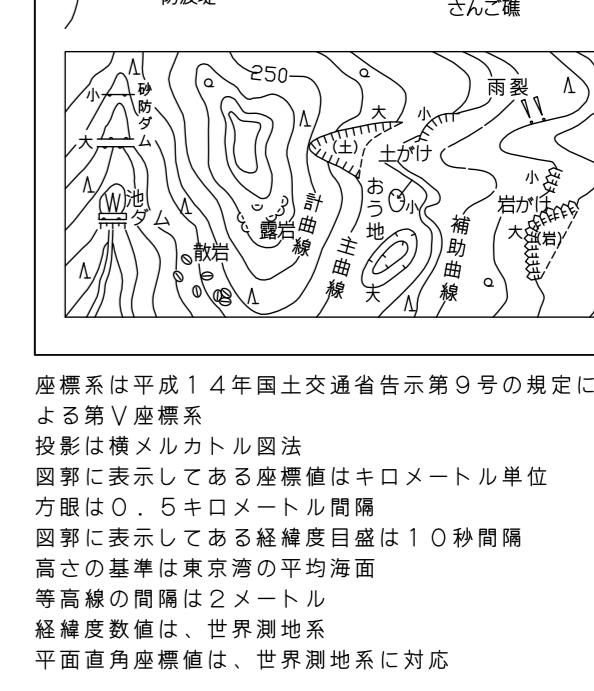
記号

[Symbol]	A25.6 三角点	[Symbol]	25.6 水塔
[Symbol]	*25.6 水準点	[Symbol]	25.6 貯水池
[Symbol]	25.6 陸上自衛隊	[Symbol]	*25.6 気象観測所
[Symbol]	25.6 警察署	[Symbol]	25.6 郵便局
[Symbol]	25.6 郵便支所	[Symbol]	25.6 銀行
[Symbol]	25.6 銀行支店	[Symbol]	25.6 銀行ATM

[Symbol]	公園	[Symbol]	門
[Symbol]	墓	[Symbol]	門
[Symbol]	検疫所	[Symbol]	遊園地
[Symbol]	遊園地	[Symbol]	記念碑
[Symbol]	神社	[Symbol]	立派
[Symbol]	仏教寺院	[Symbol]	立派
[Symbol]	基督教会	[Symbol]	立派
[Symbol]	キリスト教会	[Symbol]	立派
[Symbol]	学校	[Symbol]	立派
[Symbol]	幼稚園	[Symbol]	立派
[Symbol]	小学校	[Symbol]	立派
[Symbol]	中学校	[Symbol]	立派
[Symbol]	高等学校	[Symbol]	立派
[Symbol]	大学	[Symbol]	立派
[Symbol]	専門学校	[Symbol]	立派
[Symbol]	職業訓練校	[Symbol]	立派
[Symbol]	労働組合	[Symbol]	立派
[Symbol]	労働組合	[Symbol]	立派
[Symbol]	労働組合	[Symbol]	立派
[Symbol]	労働組合	[Symbol]	立派
[Symbol]	労働組合	[Symbol]	立派
[Symbol]	労働組合	[Symbol]	立派
[Symbol]	労働組合	[Symbol]	立派
[Symbol]	労働組合	[Symbol]	立派
[Symbol]	労働組合	[Symbol]	立派
[Symbol]	労働組合	[Symbol]	立派
[Symbol]	労働組合	[Symbol]	立派

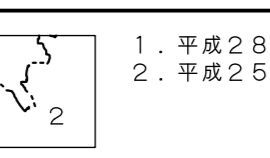
[Symbol]	国道路	[Symbol]	特殊区画
[Symbol]	国道路	[Symbol]	特殊区画
[Symbol]	国道路	[Symbol]	特殊区画
[Symbol]	国道路	[Symbol]	特殊区画
[Symbol]	国道路	[Symbol]	特殊区画
[Symbol]	国道路	[Symbol]	特殊区画
[Symbol]	国道路	[Symbol]	特殊区画
[Symbol]	国道路	[Symbol]	特殊区画
[Symbol]	国道路	[Symbol]	特殊区画
[Symbol]	国道路	[Symbol]	特殊区画
[Symbol]	国道路	[Symbol]	特殊区画
[Symbol]	国道路	[Symbol]	特殊区画
[Symbol]	国道路	[Symbol]	特殊区画
[Symbol]	国道路	[Symbol]	特殊区画
[Symbol]	国道路	[Symbol]	特殊区画
[Symbol]	国道路	[Symbol]	特殊区画
[Symbol]	国道路	[Symbol]	特殊区画
[Symbol]	国道路	[Symbol]	特殊区画
[Symbol]	国道路	[Symbol]	特殊区画
[Symbol]	国道路	[Symbol]	特殊区画
[Symbol]	国道路	[Symbol]	特殊区画
[Symbol]	国道路	[Symbol]	特殊区画

[Symbol]	田	[Symbol]	畑
[Symbol]	畑	[Symbol]	畑
[Symbol]	畑	[Symbol]	畑
[Symbol]	畑	[Symbol]	畑
[Symbol]	畑	[Symbol]	畑
[Symbol]	畑	[Symbol]	畑
[Symbol]	畑	[Symbol]	畑
[Symbol]	畑	[Symbol]	畑
[Symbol]	畑	[Symbol]	畑
[Symbol]	畑	[Symbol]	畑
[Symbol]	畑	[Symbol]	畑
[Symbol]	畑	[Symbol]	畑
[Symbol]	畑	[Symbol]	畑
[Symbol]	畑	[Symbol]	畑
[Symbol]	畑	[Symbol]	畑
[Symbol]	畑	[Symbol]	畑
[Symbol]	畑	[Symbol]	畑
[Symbol]	畑	[Symbol]	畑
[Symbol]	畑	[Symbol]	畑
[Symbol]	畑	[Symbol]	畑
[Symbol]	畑	[Symbol]	畑
[Symbol]	畑	[Symbol]	畑



図解名は平成14年度国土交通省告示第9号の規定によるV図解  
投影変換は「NAD83」を採用  
図解に示してある標高値は「NAD83」の単位  
は「メートル」で示されている。  
図解に示してある標高値は「NAD83」の単位  
は「メートル」で示されている。  
図解に示してある標高値は「NAD83」の単位  
は「メートル」で示されている。  
図解に示してある標高値は「NAD83」の単位  
は「メートル」で示されている。

平成9年度測量  
平成10年度測量  
平成20年度測量  
平成21年度測量  
平成22年度測量  
平成23年度測量  
平成24年度測量  
平成25年度測量  
平成26年度測量  
平成27年度測量  
平成28年度測量  
平成29年度測量  
平成30年度測量



1. 平成20年11月測量の成果を平成20年12月完成  
2. 平成25年測量の成果を平成25年12月完成  
1:2,500

この図解成果は、国土院院長の承認を得て同院所管の測量成果を使用し作成したものである。  
（承認番号）平23 近公第149号  
この図解成果は、国土院院長の承認を得て同院所管の測量成果を使用し作成したものである。  
（承認番号）平25 近公第147号  
この図解成果は、国土院院長の承認を得て同院所管の測量成果を使用し作成したものである。  
（承認番号）平28 近公第208号