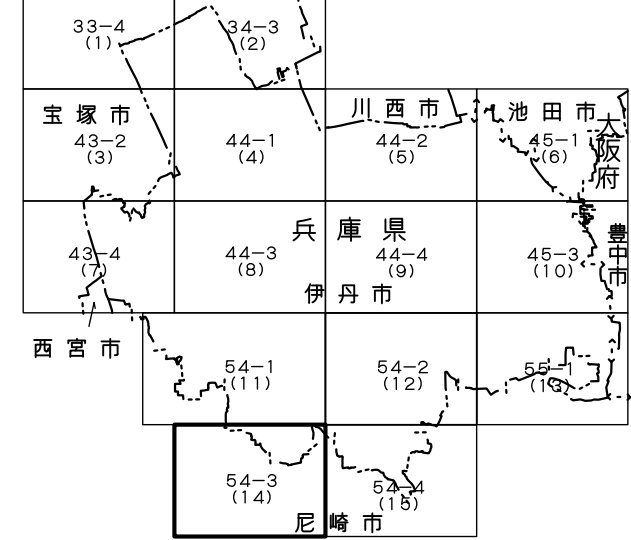
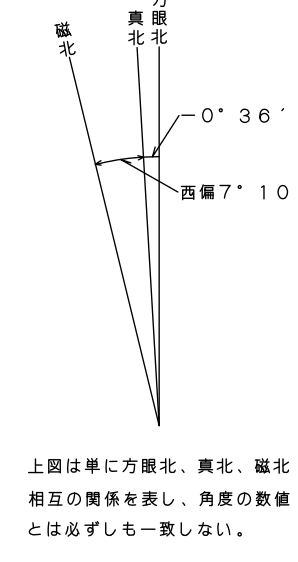
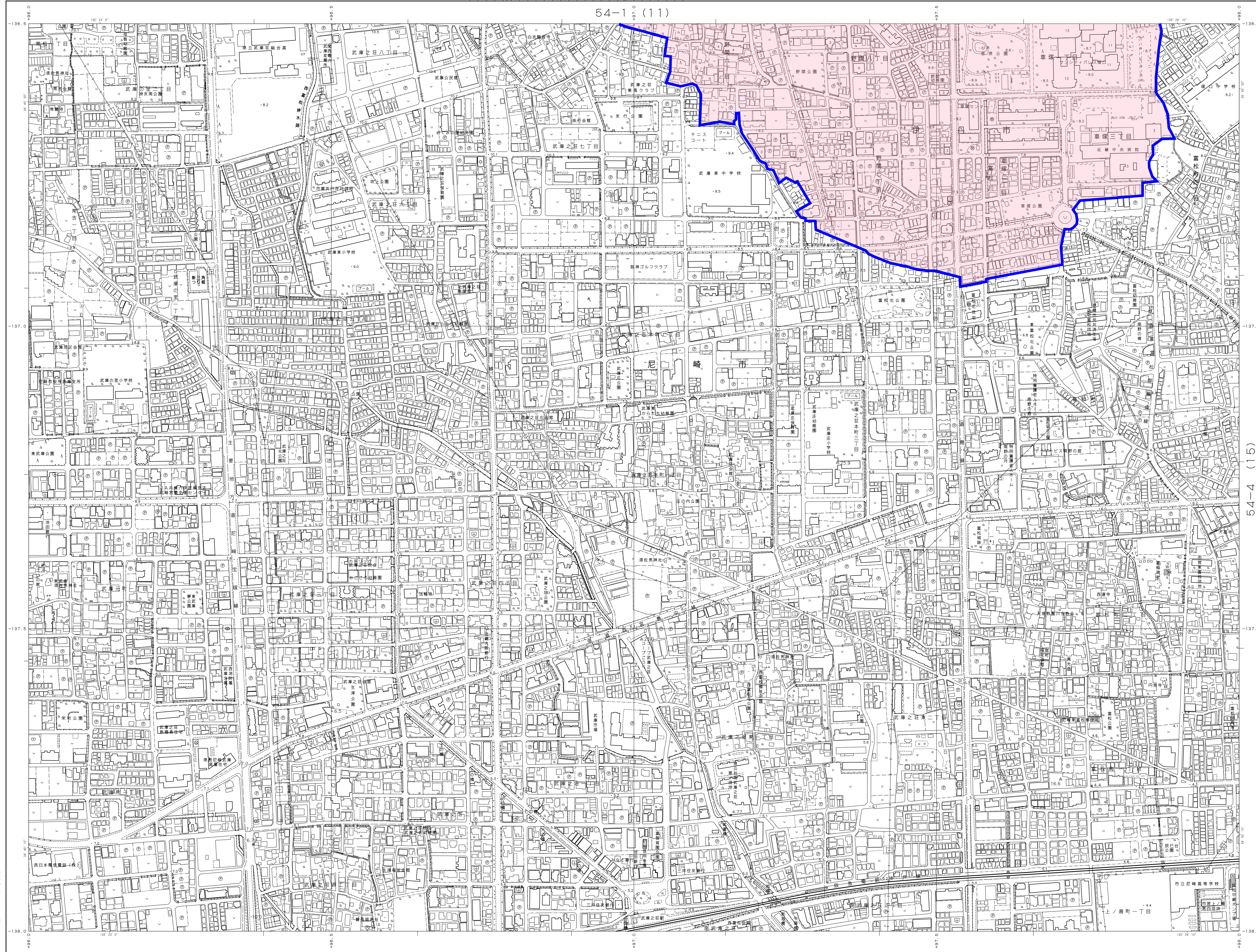


1:2,500
V-OG 54-3
(14)

伊丹市全図 14

V-OG 54-3
(14)



記号

| | | | |
|----------|-------------|----------|-------------|
| [Symbol] | △25.6 三角点 | [Symbol] | □25.6 水準点 |
| [Symbol] | △25.6 特設三角点 | [Symbol] | △25.6 特設水準点 |
| [Symbol] | △25.6 特設三角点 | [Symbol] | △25.6 特設水準点 |
| [Symbol] | △25.6 特設三角点 | [Symbol] | △25.6 特設水準点 |
| [Symbol] | △25.6 特設三角点 | [Symbol] | △25.6 特設水準点 |

記号

| | | | |
|----------|-------|----------|-----|
| [Symbol] | ○ 公園 | [Symbol] | □ 門 |
| [Symbol] | △ 診療所 | [Symbol] | △ 墓 |
| [Symbol] | △ 診療所 | [Symbol] | △ 墓 |
| [Symbol] | △ 診療所 | [Symbol] | △ 墓 |
| [Symbol] | △ 診療所 | [Symbol] | △ 墓 |

記号

| | | | |
|----------|--------|----------|--------|
| [Symbol] | — 普通道路 | [Symbol] | — 普通道路 |
| [Symbol] | — 普通道路 | [Symbol] | — 普通道路 |
| [Symbol] | — 普通道路 | [Symbol] | — 普通道路 |
| [Symbol] | — 普通道路 | [Symbol] | — 普通道路 |
| [Symbol] | — 普通道路 | [Symbol] | — 普通道路 |

記号

| | | | |
|----------|--------|----------|--------|
| [Symbol] | — 普通道路 | [Symbol] | — 普通道路 |
| [Symbol] | — 普通道路 | [Symbol] | — 普通道路 |
| [Symbol] | — 普通道路 | [Symbol] | — 普通道路 |
| [Symbol] | — 普通道路 | [Symbol] | — 普通道路 |
| [Symbol] | — 普通道路 | [Symbol] | — 普通道路 |

平成 9年測量
平成 16年修正
平成 23年修正
平成 29年修正

1. 平成28年11月測量図面番号 平成29年12月測量図面番号
2. 平成25年修正 起算日付計測日 1:2,500より縮小

1:2,500

この測量成果は、国土地理院長の承認及び助成を得て同府所管の測量成果を使用して得たものである (承認番号) 平23 近公第14号
この測量成果は、国土地理院長の承認を得て同府所管の測量成果を使用して得たものである (承認番号) 平25 近公第147号
この測量成果は、国土地理院長の承認を得て同府所管の測量成果を使用して得たものである (承認番号) 平28 近公第208号

伊丹市

V-OG 54-3
(14)